





E-544400	N-9432400
E-544400	N-9432300
	N-9432200
	N-9432100
	N-9432000
	N-9431900
	N-9431800
	N-9431700
	N-9431600
	N-9431500
	N-9431400
	N-9431300
E-544400	

CLASIFICACION DE USO DEL SUELO		
USOS DEL SUELO	AREA (m2)	PORCENTAJE (%)
RESIDENCIAL DENSIDAD MEDIA (RDM)	1,618.67	0.27
COMERCIO ZONAL (CZ)	2,901.47	0.48
OTROS USOS (OU)	576,376.24	96.06
VIA PRINCIPAL (AFECTACION)	19,104.15	3.19
TOTAL	600,000.53	100.00

LEYENDA DE ZONIFICACIÓN

TEXTURA	CÓDIGO	DESCRIPCIÓN
		ZONAS RESIDENCIALES
	RDM	RESIDENCIAL DENSIDAD MEDIA
		ZONAS COMERCIALES
	CZ	COMERCIO ZONAL
		EQUIPAMIENTO
	OU	OTROS USOS Ó USOS ESPECIALES

RENO


 Roberto Carlos Sandoval Nuñez
 ARQUITECTO
 REG. C.A.P. N° 2589


 MUNICIPALIDAD PROVINCIAL DE PIURA
 OFICINA DE PLANIFICACION TERRITORIAL
 Econ. Miroslava Sosa Sosa
 JEFE



MUNICIPALIDAD PROVINCIAL DE PIURA GERENCIA DE PLANIFICACION Y DESARROLLO Oficina de Planificación Territorial

PROYECTO: PLANEAMIENTO INTEGRAL CON FINES DE INTEGRACIÓN AL
 ÁREA URBANA DEL PREDIO DE PROPIEDAD DEL INSTITUTO
 NACIONAL PENITENCIARIO - INPE

REVISIÓN:
 ARQ: Roberto Carlos Sandoval Nuñez
 ECON: Miroslava Sosa Saavedra.
 Jefe OPT-MPP

PLANO:

PROPUESTA DE ZONIFICACIÓN

LAMINA:

ESCALA: 1/4,000
FECHA: SETIEMBRE 2019
DATUM: PSAD 56 ZONA 17S
DIBUJO: J.L.C.B.
UBICACION:
 PROV: PIURA
 PROV: PIURA
 DIST: CASTILLA
 SECT: RIO SECO

01